



Città di Acireale

Ordinanza N.

62

Data di registrazione

22/11/2023

OGGETTO: CONDIZIONI METEOROLOGICHE AVVERSE PREVISTE DALLE ORE 00:00 DEL 23/11/2023 ALLE ORE 24:00 DEL 23/11/2023. MISURE DI SICUREZZA A TUTELA DELLA PUBBLICA INCOLUMITÀ DELLA POPOLAZIONE IN CASO DI EMERGENZA IDROGEOLOGICA ED IDRAULICA.

IL SINDACO

PREMESSO CHE:

- la Sala Operativa della Protezione Civile Regionale, tramite bollettino n. 23326 del 22/11/2023 prot. n. 50927, ha diramato allerta arancione comunicando “DAL TARDO POMERIGGIO-SERA DI OGGI, MERCOLEDÌ 22 NOVEMBRE 2023, E PER LE SUCCESSIVE 18-24 ORE, SI PREVEDONO: - PIOGGE E TEMPORALI SPARSI, SPECIE SETTORI MERIDIONALI E IONICI. I FENOMENI SARANNO ACCOMPAGNATI DA ROVESCII DI FORTE INTENSITÀ, FREQUENTE ATTIVITÀ ELETTRICA E FORTI RAFFICHE DI VENTO. - VENTI DA FORTI A BURRASCIA DAI QUADRANTI ORIENTALI. POSSIBILI MAREGGIATE LUNGO LE COSTE ESPOSTE con livello di criticità **PREALLARME - codice arancione**, per rischio idrogeologico e idraulico per la zona in cui ricade il territorio del comune di Acireale;
- in dipendenza del livello di allertamento pervenuto il Sindaco e per esso gli uffici incaricati devono porre in essere, con appositi atti, tutta una serie di attività programmate (costituzione presidio operativo, attivazione sistema di volontariato per soccorso alla popolazione e/o interdizione aree di evacuazione ed altro) e che pertanto sono state allertate le strutture comunali competenti in ragione dell'evento;
- è stata accertata la condizione di emergenza in funzione del rischio a cui è esposta la popolazione coinvolta dall'evento in questione.

CONSIDERATO CHE:

- le indicazioni riportate nell'allerta meteo pervenuta evidenziano uno scenario di rischio e di vulnerabilità del territorio comunale;

- fino alle 24:00 di giorno 23/11/2023 è prevista allerta arancione;
- si rende assolutamente necessario effettuare una verifica di eventuali danni causati sia agli edifici pubblici che a tutto il territorio in modo da prevenire rischi alla popolazione;
- l'evento meteorologico previsto dal bollettino della SORIS determina uno scenario con effetti al suolo non quantificabili preventivamente con sufficiente accuratezza nel tempo e nello spazio, ma possono determinare occasionale pericolosità per l'incolumità delle persone fino a giungere a configurare uno scenario con allagamenti diffusi in ambito urbano ed extra urbano dovuti allo scorrere delle acque meteoriche o a inondazioni localizzate nelle aree contigue agli alvei dei torrenti con possibile innesco di smottamenti localizzati;
- si rende opportuno e necessario stabilire specifiche misure cautelative in ordine alla viabilità e ad alcuni servizi pubblici ed indicare alla popolazione norme minime comportamentali precauzionali da seguire per tutta la durata delle allerte meteo idrologiche, sia prima che durante l'evento;
- in particolare è necessario pianificare le misure relative alla limitazione o all'interdizione degli accessi nelle aree o infrastrutture esposte al rischio, alla permanenza nei locali interrati e/o seminterrati nonché in quelli siti allo stesso livello del piano stradale a rischio inondazione e/o allagamento, alla chiusura delle scuole;
- è in capo all'Autorità comunale di Protezione Civile l'adozione di tutte le misure di propria competenza finalizzate alla prevenzione di danni a cose e persone ovvero alla salvaguardia della popolazione, a causa di fenomeni connessi a situazioni di rischio idrogeologico e/o idraulico che possono determinarsi in dipendenza di intense precipitazioni atmosferiche a carattere alluvionale;
- che a tal fine l'Amministrazione Comunale attraverso il Settore preposto di Protezione Civile si è dotata di un piano di protezione civile afferente anche il rischio idrogeologico e/o idraulico;
- nel suddetto piano sono state indicate anche le misure necessarie da attuare in emergenza da parte dei servizi di soccorso all'uopo predisposti e programmati ed è stata pianificata altresì l'attività comunale di protezione civile in relazione all'entità dell'evento che può prevedersi in dipendenza del sistema di allertamento predisposto dalla Regione Siciliana e trasmesso via email e sms.

RITENUTO CHE:

- l'art. 108, comma 1 punto c 1) del D.Lgs. n. 112/98 disciplina le funzioni e i compiti amministrativi dello Stato conferiti alle Regioni e agli Enti Locali;
- la legge n. 225/1992 e ss.mm.ii, istitutiva del Servizio Nazionale della Protezione Civile, ed in particolare l'art.15, prevede le competenze del Comune e le attribuzioni del Sindaco in materia di Protezione civile;
- il D.P.C.M. del 27 Febbraio 2004 stabilisce gli *"indirizzi operativi per la gestione organizzativa e funzionale del sistema di allertamento nazionale, statale e regionale per il rischio idrogeologico ed idraulico ai fini di protezione civile"*;
- si rende conseguentemente necessario stabilire specifiche misure o attività di protezione civile, come previste dal presente provvedimento sussistendo i presupposti e le condizioni per l'emissione di ordinanza contingibile ed urgente ai sensi dell'art. 54, comma 2 del D.Lgs. 267/2000.

VISTI:

- l'art. 54 comma 4 (Attribuzioni del Sindaco nei servizi di competenza statale) del TUEL;

- l'art. 69 (Provvedimenti Contingibili e Urgenti) della Legge Regionale Siciliana n. 16 del 15.03.1963 (Ordinamento Regionale degli Enti Locali);
- l'art. 16 del D.P.R. 6 febbraio 1981, n. 66 che recita che *"Il Sindaco, quale ufficiale del Governo, è Organo locale di protezione civile (...) provvede con tutti i mezzi a disposizione, agli interventi immediati, sentito S.E. il Prefetto"*;
- l'art. 15 (Competenze del Comune ed attribuzioni del sindaco) della Legge 24 febbraio 1992 n. 225 e ss.mm.ii..

Per le motivazioni espresse in premessa, che qui si intendono ripetute e trascritte, dalle ore 00:00 del 23 novembre 2023 fino alle ore 24:00 del 23 novembre 2023

ORDINA

- a) **la chiusura degli Asili e degli Istituti Scolastici di ogni ordine e grado, pubblici e privati ricadenti nel Comune di Acireale;**
- b) **la chiusura degli impianti sportivi all'aperto;**
- c) **la chiusura della Villa Belvedere e di Guardia;**
- d) **la chiusura del Cimitero comunale ad eccezione delle tumulazioni;**
- e) **ai cittadini di non transitare nei pressi di aree già sottoposte ad allagamento/ esondazione, frane e smottamenti di terreno;**
- f) **limitare gli spostamenti a quanto di effettiva necessità;**
- g) **ai cittadini di stare lontano da alberi e strutture precarie e vulnerabili;**
- h) **divieto di circolazione con mezzi a due ruote;**
- i) **alle imprese di costruzione il controllo degli ancoraggi dei ponteggi, gru e oltre ogni struttura presente nei cantieri edili;**
- j) **non transitare e sostare su passerelle e ponti o nei pressi degli argini dei torrenti e nei sottopassi;**
- k) **divieto di accesso e permanenza nelle aree demaniali marittime, nei porti e nelle aree e strade prospicienti al mare;**
- l) **prestare attenzione alle indicazioni fornite dalle Autorità, dalla radio, dalla tv e da tutte le altre fonti di Informazione;**
- m) **consultare il sito del Comune di Acireale.**

Dal momento dell'emanazione del presente atto e fino al termine della vigenza della presente Ordinanza:

- evitare di occupare e/o pernottare nei locali sottostanti il piano strada; predisporre paratie a protezione dei locali al piano strada, chiudere le porte di cantine e seminterrati e salvaguardare i beni mobili collocati in locali allagabili;
- porre al sicuro i propri veicoli in zone non raggiungibili dall'allagamento.

Al verificarsi e durante l'evento meteorologico:

- non accedere né occupare i locali sottostanti il piano strada o locali inondabili; predisporre paratie a protezione dei locali al piano strada ove necessario;
- non sostare su passerelle e ponti o nei pressi degli argini dei torrenti e nei sottopassi;
- rinunciare a mettere in salvo qualunque bene o materiale e trasferirsi subito in ambiente sicuro;
- non tentare di raggiungere la propria destinazione, ma cercare riparo presso lo stabile più vicino e sicuro; se all'interno di locali staccare l'interruttore della corrente e chiudere la valvola

del gas, purché tali dispositivi non siano collocati in locali a piano strada o sottostanti il piano strada o in locali inondabili;

- prima di abbandonare la zona di sicurezza accertarsi che sia dichiarato ufficialmente il cessato allarme; prestare attenzione alle indicazioni fornite dalle Autorità, dalla radio e dalla tv;
- gli esercenti le attività di servizi, commerciali, artigianali, ricreative, sportive e religiose ubicate in locali interrati e/o seminterrati devono chiudere il proprio esercizio;
- limitare l'uso dell'auto e la circolazione pedonale, e inibire l'uso dei mezzi a due ruote, con attenzione per successive eventuali comunicazioni di provvedimenti restrittivi per la viabilità;
- gli Organi di Polizia stradale, in tutti i casi in cui la sosta è vietata e costituisce quindi, ai sensi e per le finalità del presente provvedimento, pericolo e grave intralcio alla circolazione, dispongono la rimozione forzata dei veicoli ai sensi dell'art. 159, comma lett. c) del Codice della Strada;
- i Direttori Lavori dei cantieri edili pubblici e privati occupanti porzioni di suolo pubblico privato dispongono la chiusura di tutti i cantieri edili;
- provvedere alla predisposizione di misure e/o accorgimenti che garantiscano, rispetto all'incolumità delle persone, adeguate condizioni di messa in sicurezza dei contenitori per la raccolta differenziata e indifferenziata.
- Dare mandato ai competenti uffici comunali, ognuno per le proprie competenze, di procedere a tutti gli accertamenti tecnici presso gli uffici pubblici e gli istituti scolastici di competenza comunale necessari al fine della verifica delle strutture e la loro agibilità all'uso, al rispetto di quanto previsto nel piano di protezione civile, al controllo delle aree demaniali e dei porti al fine di verificare l'osservanza delle norme ed evitare i rischi da mareggiate.

Il presente provvedimento ha efficacia immediata ai sensi dell'art. 21 bis L. 241/90.

DISPONE

Che la presente ordinanza venga pubblicata all'Albo Pretorio del Comune.

Di notificare la presente ordinanza per le rispettive competenze:

1. alla Questura di Catania;
2. alla Città Metropolitana di Catania;
3. al Comando Provinciale Carabinieri di Catania
4. al Comando dei VV. F. di Catania;
5. al Dipartimento Regionale di Protezione Civile;
6. al Dipartimento Nazionale di Protezione Civile;
7. alla Capitaneria di Porto;
8. al Genio Civile di Catania;
9. all'Autorità di Bacino della Regione Siciliana;
10. all'Ufficio Scolastico Provinciale;
11. ai Dirigenti scolastici;
12. alla Soris;
13. al Comando Polizia locale;
14. alla Società San Sebastiano s.r.l..

Di inviare la presente ordinanza alla Prefettura di Catania ai sensi dell'art. 54 comma 4 del TUEL n. 267/2000.

DISPONE

che l'inosservanza della presente ordinanza comporterà la denuncia dei trasgressori alla competente autorità giudiziaria.

La presente ordinanza viene pubblicata mediante affissione all'Albo pretorio della casa Comunale, sul sito Web del Comune di Acireale.

Il Responsabile del Procedimento

Il Dirigente Ing. Nicola Russo

Il Sindaco

BARBAGALLO ROBERTO / InfoCamere S.C.p.A.
(atto sottoscritto digitalmente)

prot. n° **50927**
del **22-nov-2023**

**AVVISO REGIONALE DI PROTEZIONE CIVILE
PER IL RISCHIO METEO-IDROGEOLOGICO E IDRAULICO N. 23326**

(D.Lgs. n° 1 del 02/01/2018, Direttiva P.C.M. 27/02/2004 e ss.mm.ii., DPRS n° 626/GAB del 30/10/2014 - Sistema di allertamento per rischio idrogeologico e idraulico)

VALIDITA': dalle ore 16:00 del 22-nov-2023 fino alle ore 24:00 del 23-nov-2023

RISCHIO METEO-IDROGEOLOGICO E IDRAULICO (vedi Avvertenze)

LIVELLI DI ALLERTA PER OGGI 22/11/2023

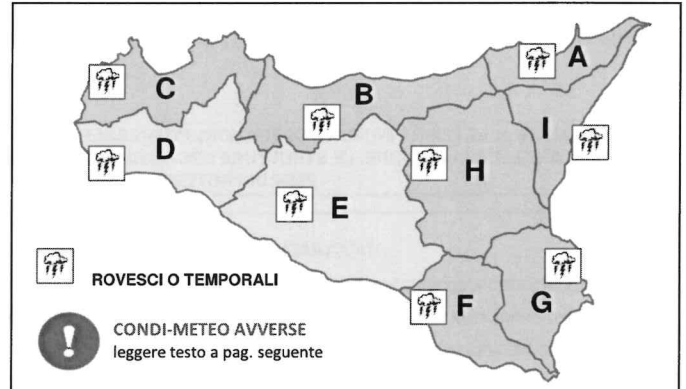
(di regola, dall'emissione alle ore 24:00)



EOLIE: ZONA A - USTICA, EGADI: ZONA C - PANTELLERIA: ZONA D - PELAGIE: ZONA E

LIVELLI DI ALLERTA PER DOMANI 23/11/2023

(di regola, dalle ore 0:00 fino alle ore 24:00)

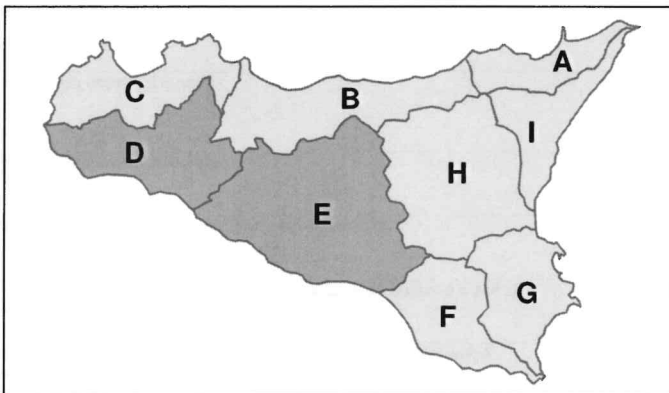


EOLIE: ZONA A - USTICA, EGADI: ZONA C - PANTELLERIA: ZONA D - PELAGIE: ZONA E

RISCHIO IDRAULICO (Vedi Avvertenze)

LIVELLI DI ALLERTA PER OGGI 22/11/2023

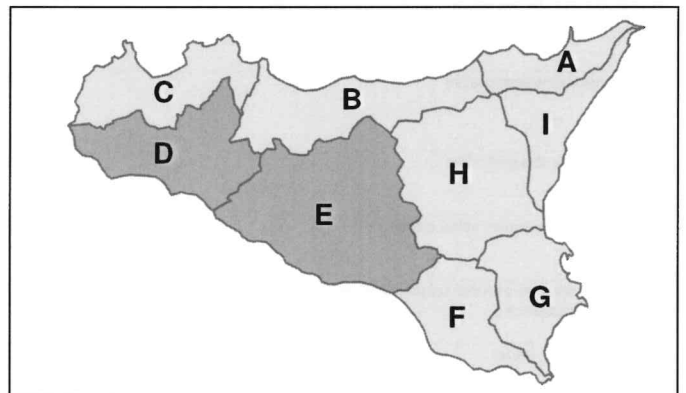
(di regola, dall'emissione alle ore 24:00)



EOLIE: ZONA A - USTICA, EGADI: ZONA C - PANTELLERIA: ZONA D - PELAGIE: ZONA E

LIVELLI DI ALLERTA PER DOMANI 23/11/2023

(di regola, dalle ore 0:00 fino alle ore 24:00)



EOLIE: ZONA A - USTICA, EGADI: ZONA C - PANTELLERIA: ZONA D - PELAGIE: ZONA E

LIVELLI DI ALLERTA ADOTTATI E FASI OPERATIVE ATTIVATE

TIPO DI RISCHIO	LIVELLI DI ALLERTA E FASI OPERATIVE PER OGGI			
	VERDE GENERICA VIGILANZA	GIALLA ATTENZIONE	ARANCIONE PREALLARME	ROSSA ALLARME
IDROGEOLOGICO E IDRAULICO ⁽¹⁾				
IDROGEOLOGICO E IDRAULICO PER TEMPORALI ⁽²⁾		D, E	A, B, C, F, G, H, I	
IDRAULICO ⁽³⁾	D, E	A, B, C, F, G, H, I		

LIVELLI DI ALLERTA E FASI OPERATIVE PER DOMANI			
VERDE GENERICA VIGILANZA	GIALLA ATTENZIONE	ARANCIONE PREALLARME	ROSSA ALLARME
	D, E	A, B, C, F, G, H, I	
D, E	A, B, C, F, G, H, I		

(1) Le possibili criticità idrauliche sono riferite ai bacini minori (< 50 kmq) e alle aree urbanizzate
(2) Come sopra, con forzante Meteo
(3) Condizioni diffuse di possibile criticità idraulica nei bacini maggiori (> 50 kmq)

**VEDI DISPOSIZIONI GENERALI
E AVVERTENZE**

NOTE IN CASO DI ROVESCIO O TEMPORALI, PRESTARE PARTICOLARE ATTENZIONE AI DEFLUSSI NELLE AREE URBANE E NEI LUOGHI FREQUENTATI DALL'UOMO ANCHE IN PROSSIMITA' DEI CORSI D'ACQUA

**FASI OPERATIVE ATTIVATE
PER IL DRPC-SICILIA**

PER OGGI: **22/11/2023**
PER DOMANI: **23/11/2023**

**PREALLARME
PREALLARME**



prot. n° 50927

AVVISO REGIONALE DI PROTEZIONE CIVILE

del 22-nov-2023

PER IL RISCHIO METEO-IDROGEOLOGICO E IDRAULICO N. 23326

(D.Lgs. n° 1 del 02/01/2018, Direttiva P.C.M. 27/02/2004 e ss.mm.ii., DPRS n° 626/GAB del 30/10/2014 - Sistema di allertamento per rischio idrogeologico e idraulico)

VALIDITA': dalle ore 16:00 del 22-nov-2023 fino alle ore 24:00 del 23-nov-2023

OPERAZIONI DI RILASCIO IN ALVEO PREVISTE E/O IN ATTO COMUNICATE DAI GESTORI DELLE DIGHE
(in parentesi: il bacino principale, il corso d'acqua a valle e le portate di scarico dichiarate in mc/s):

ARANCIO (Carboj, Carboj; 1), DIRILLO (LICODIA EUBEA) (Acate, Dirillo; 10), MARCHESA (San Bartolomeo, Sirignano; 1,2), PRIZZI (Verdura, Raia; 3), RUBINO (Birgi, Fastaia; 2)

IN RELAZIONE ALLE SOPRA INDICATE OPERAZIONI, POTREBBERO VERIFICARSI FENOMENI LOCALIZZATI E/O DIFFUSI DI ESONDAZIONE LUNGO I CORSI D'ACQUA A VALLE DELLE DIGHE. LE STRUTTURE LOCALI DI PROTEZIONE CIVILE ADOTTERANNO, AL RIGUARDO, LE PROCEDURE PREVISTE NEI PROPRI PIANI DI PROTEZIONE CIVILE PER IL RISCHIO IDROGEOLOGICO E IDRAULICO

DOCUMENTI DI RIFERIMENTO EMESSI DAL DPC/CENTRO FUNZIONALE CENTRALE:

VALUTAZIONI METEOROLOGICHE NUMERICHE	del 22-nov-2023	PREVISIONI METEO SINOTTICHE NAZIONALI	del 22-nov-2023
BOLLETTINO DI VIGILANZA METEOROLOGICA NAZIONALE	del 22-nov-2023		
<input checked="" type="checkbox"/> L'AVVISO DI CONDIZIONI METEOROLOGICHE AVVERSE	del 22-nov-2023 n. 23083		

FENOMENI PREVISTI

per la giornata di oggi 22-nov-23

per la giornata di domani 23-nov-23

Da sparse a diffuse, anche a carattere di rovescio o temporale sui settori orientali ionici e meridionali, con quantitativi cumulati generalmente moderati; da isolate a sparse, anche a carattere di rovescio o temporale sui restanti settori, con quantitativi cumulati da deboli a puntualmente moderati

PRECIPITAZIONI

Da sparse a diffuse, anche a carattere di rovescio o temporale sui settori orientali, con quantitativi cumulati moderati; da isolate a sparse, anche a carattere di rovescio o temporale sui restanti settori, con quantitativi cumulati da deboli a puntualmente moderati

Nessun fenomeno significativo

NEVICATE

Nessun fenomeno significativo

Nessun fenomeno significativo

VISIBILITA'

Nessun fenomeno significativo

In sensibile diminuzione i valori massimi

TEMPERATURE

In generale calo, localmente sensibile nei valori minimi

Tendenti a forti nord-orientali sui settori interni, con tendenza a rinforzare in serata fino a burrasca

VENTI

Da forti a burrasca dai quadranti orientali, specie sui settori meridionali, in progressiva attenuazione

Molto mossi tutti i bacini

MARI

Agitati il Tirreno occidentale, lo Stretto di Sicilia e localmente lo Ionio; generalmente mossi i restanti bacini, con moto ondoso in progressivo calo

CONDI-METEO AVVERSE

DAL TARDO POMERIGGIO-SERA DI OGGI, MERCOLEDÌ 22 NOVEMBRE 2023, E PER LE SUCCESSIVE 18-24 ORE, SI PREVEDONO:

- PIOGGE E TEMPORALI SPARSI, SPECIE SETTORI MERIDIONALI E IONICI. I FENOMENI SARANNO ACCOMPAGNATI DA ROVESCII DI FORTE INTENSITÀ, FREQUENTE ATTIVITÀ ELETTRICA E FORTI RAFFICHE DI VENTO.
- VENTI DA FORTI A BURRASCA DAI QUADRANTI ORIENTALI. POSSIBILI MAREGGIATE LUNGO LE COSTE ESPOSTE.

DISPOSIZIONI GENERALI

Si invitano tutti gli Enti cui la presente è diretta (elenco in calce), e i Sindaci in particolare, a predisporre le azioni di prevenzione previste nei propri piani di protezione civile in attuazione dei LIVELLI DI ALLERTA di cui al presente Avviso regionale. LE FASI OPERATIVE VANNO ATTIVATE TRAMITE GECO.S. In ragione delle criticità presenti nel territorio, le Autorità locali di protezione civile possono attivare Fasi Operative con livelli superiori a quelli del presente Avviso.

Si consultino la "TABELLA DEGLI SCENARI" e la "TABELLA DELLE FASI OPERATIVE" al seguente link:

<https://tinyurl.com/yau3gzjo>

I responsabili locali di protezione civile sono invitati a prestare specifica attenzione alle condizioni meteorologiche locali e alle loro variazioni, talora non prevedibili e repentine, nonché ai conseguenti effetti al suolo anche se temuti o presumibili.

Si raccomanda di: 1) dare tempestiva diffusione del presente Avviso e 2) informare la SORIS sull'evoluzione della situazione.

Il presente Avviso è pubblicato su www.protezionecivilesicilia.itNormativa di riferimento: <https://tinyurl.com/yau3gzjo>

Decreto Legislativo n.1 del 02/01/2018: "Codice della protezione civile"; DPRS del 27/01/2011 in GURS n. 8 del 18/02/2011: "Linee Guida per la redazione dei piani di protezione civile comunali e intercomunali in tema di rischio idrogeologico"; DPRS n° 626/GAB del 30/10/2014: "Direttiva regionale per la gestione organizzativa e funzionale del sistema di allerta per il rischio idrogeologico e idraulico ai fini di protezione civile"; Circolari del DRPC/CFD-Idro.

VALUTATORE: PANEBIANCO

CO-VALUTATORE: NICOLOSI

IL DIRIGENTE DEL CFD-Idro
(BASILE)IL DIRIGENTE GENERALE
CAPO DEL DIPARTIMENTO
(COCINA)Contatti: Centro Funzionale Decentrato - Idro
e-mail: centrofunzionale@protezionecivilesicilia.it
posta certificata: centrofunzionale@pec.protezionecivilesicilia.itSORIS
numero verde 800 404040 - tel. 091 7433111 - fax 091 7074796/7
e-mail: soris@protezionecivilesicilia.it



prot. n° 50927

del 22-nov-2023

AVVISO REGIONALE DI PROTEZIONE CIVILE

PER IL RISCHIO METEO-IDROGEOLOGICO E IDRAULICO N. 23326

(D.Lgs. n° 1 del 02/01/2018, Direttiva P.C.M. 27/02/2004 e ss.mm.ii., DPRS n° 626/GAB del 30/10/2014 - Sistema di allertamento per rischio idrogeologico e idraulico)

VALIDITA': dalle ore 16:00 del 22-nov-2023 fino alle ore 24:00 del 23-nov-2023

AVVERTENZE

RISCHIO IDROGEOLOGICO E IDRAULICO:

possibili criticità di tipo geomorfologico (frane) e/o di tipo idraulico nei piccoli bacini (< 50 kmq) e nelle aree urbanizzate.

RISCHIO IDRAULICO:

possibili criticità per fenomeni prevalentemente di tipo idraulico principalmente nell'ambito del reticolo idrografico naturale dei bacini maggiori (> 50 kmq) (alluvioni, esondazioni in aree di foce).**FORZANTE ROVESCIO O TEMPORALI E CONDIZIONI METEOROLOGICHE AVVERSE**

Le criticità idrogeologiche e idrauliche possono risultare sensibilmente più gravose in caso di rovesci o temporali o di condizioni meteorologiche avverse la cui localizzazione geografica, distribuzione e intensità sono connotati da elevata incertezza previsionale.

In presenza di condizioni strutturali inadeguate dei corsi d'acqua e delle reti fognarie e in caso di beni ubicati in prossimità o all'interno di zone vocate al dissesto idrogeologico e idraulico, le criticità possono manifestarsi in maniera più gravosa a prescindere dai quantitativi previsti e/o reali di pioggia.

Le operazioni effettuate dai gestori degli impianti di ritenuta possono causare fenomeni localizzati o diffusi di esondazione a valle delle dighe in relazione agli eventuali ulteriori apporti fluviali, nonché allo stato di manutenzione dei corsi d'acqua.

**ELENCO DEI DESTINATARI DELL'AVVISO REGIONALE DI PROTEZIONE CIVILE
PER IL RISCHIO METEO-IDROGEOLOGICO E IDRAULICO****Sindaci**

Responsabili Uffici Comunali di P.C.

Liberi Consorzi, Città Metropolitane

Responsabili P.C. Liberi Consorzi e Città Metropolitane

Dipartimento Regionale della Protezione Civile

Autorità di Bacino del Distretto Idrografico

- Servizio 1: Tutela delle risorse idriche

Dipartimento Acque e Rifiuti

- Servizio 4: Gestione infrastrutture delle acque

Dipartimento Agricoltura

- Servizio 5: Unità Operativa 3, SIAS

Dipartimento dello Sviluppo Rurale e Territoriale

Dipartimento Regionale Tecnico

- Uffici Genio Civile

Dipartimento delle Infrastrutture, della Mobilità e dei Trasporti

Dipartimento Regionale Ambiente

Comando del Corpo Forestale della Regione Siciliana

- Ispettorati Ripartimentali delle Foreste

ARPA - Agenzia Regionale Protezione Ambiente

Enti Parco (Alcantara, Etna, Madonie, Nebrodi, Sicani, Pantelleria)

Riserve Naturali

Dipartimento dei Beni Culturali e dell'Identità Siciliana

- Uffici Soprintendenza ai BB.CC.AA.

Dipartimento per la Pianificazione Strategica

Dipartimento per le Attività Sanitarie e Osservatorio Epidemiologico

Istituto Regionale per lo Sviluppo delle Attività Produttive (IRSAP)

Consorzi di Bonifica

Ufficio Tecnico per le Dighe - sez. Palermo

Enti Gestori Dighe

Prefetture - UTG

Corpo Nazionale Vigili del Fuoco tramite le Prefetture

Comando Regionale Arma dei Carabinieri tramite le Prefetture

Compartimento Polizia Stradale Sic. Orientale tramite le Prefetture

Compartimento Polizia Stradale Sic. Occidentale tramite le Prefetture

Comando Regionale Sicilia Guardia di Finanza tramite le Prefetture

Direzioni Marittime tramite le Prefetture

Capitanerie di Porto tramite le Prefetture

CAI (Gruppo Regione Sicilia)

CNSAS Corpo Naz.le Soccorso Alpino e Speleologico

SUES 118

CRI

ANAS

CAS

RFI

ENEL - Sicilia

TERNA - Sicilia

Enti Gestori Telefonia

ENI Integrated Crisis Center - Roma

SNAM Rete Gas - Distretto Sicilia

SICILIACQUE SpA

Enti Gestori Servizio Idrico Integrato

Ordini professionali (Architetti, Geologi, Geometri, Ingegneri, Agronomi e Forestali, Guide Alpine e Vulcanologiche)

e, p.c.

Presidente della Regione Siciliana

Dipartimento della Protezione Civile